Изготвил: Реджеп Селим

Образец по чл. 53, ал. 6 от НСГ

Одобрил: инж. Вали Каракия

имс. фамилия, подпис

дата 02.08.23

№ и дата на удостоверението за упражняване на лесовъдска практика: 4142/26.08.11

имс. фамилия, подпис

дата 07.08.23г.

№ и дата на удостоверението за упражняване на лесовъдска практика: 4483/21.10.11г.

ТЕХНОЛОГИЧЕН ПЛАН № ....

За добив на дървесина от отдел 233 подотдел М

На ТП ДГС/ДЛС Извора - Девин /попълва се само за държавни гори/

Община Девин Землище Девин

имот с (кадастрален идентификатор/КВС) № ..... /попълва се само за недържавни гори/

I. Схема за добива на дървесина от насаждението

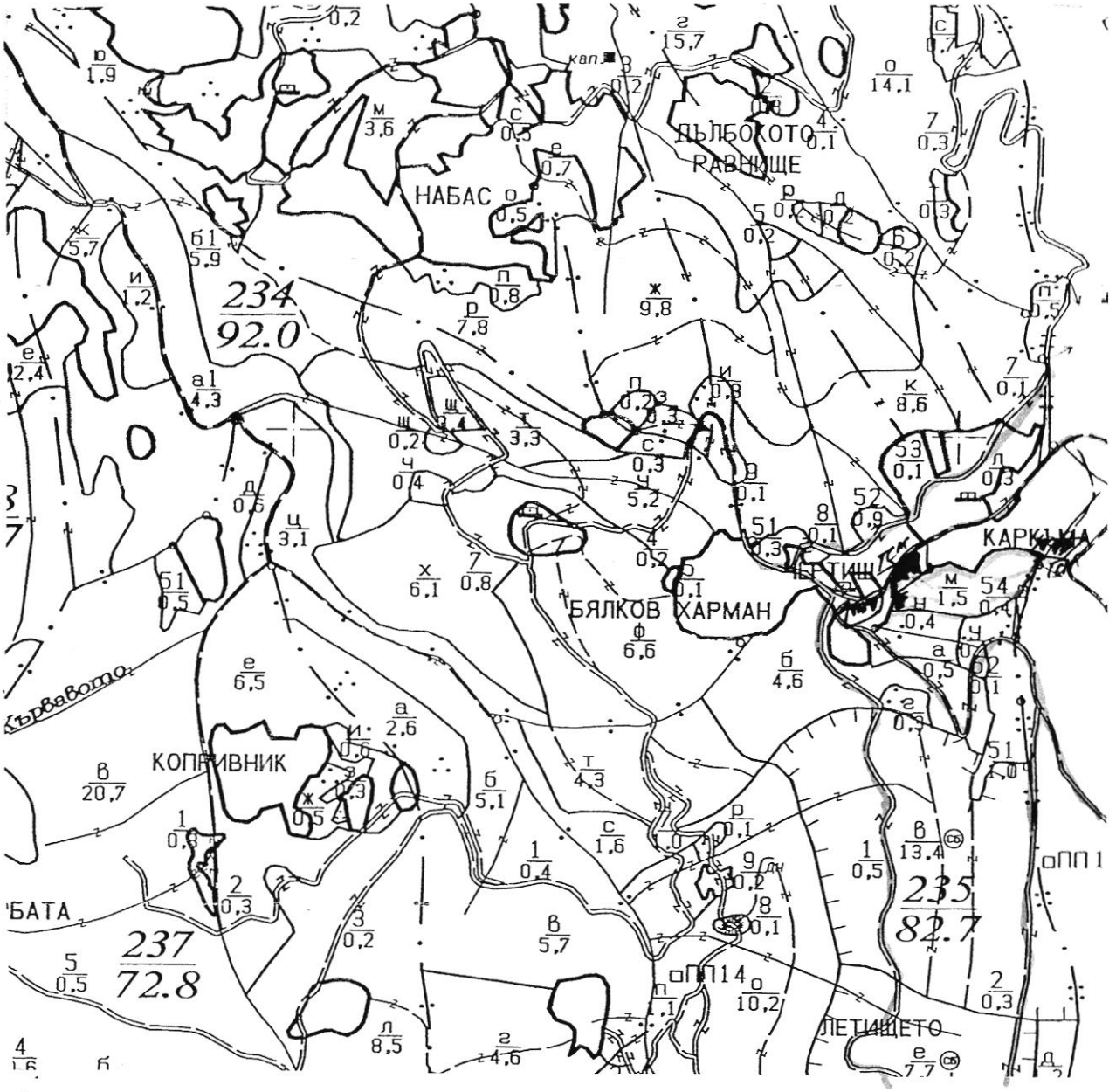

Легенда:

- проектирани коларски вр. извозни пътища
- съществуващи извозни пътища
- съществуващ автомобилен път
- технологична просека
- граница на подотдел
- проектирани тракторни вр. извозни пътища
- временен склад
- трасе на въжена линия
- проектиран автомобилен път
- извозни пътища

На схемата задължително се нанасят контурите на насаждението/имота, съществуващите и проектирани временни горски пътища, технологичните просеки, просеките за въжени линии, извозни пътища, временни складове както и връзката им със съществуващата автомобилна пътна мрежа.

II. Характеристика на насаждението

1. Вид на сечта Пробирка 15% / интензивност ..... %

Втори вид сеч ..... / интензивност ..... %

2. Площ на подотдела 15 ха Размер на сечището 15 ха

3. Състав по план/програма бб, бук, ела, действителен бб, бук, ела, см

5. Запас на 1 ха: с клони 490 куб.м/ха, без клони 420 куб. м/ха

6. Среден наклон на терена 18 градуса.

7. Очакван добив от маркираната дървесина 170 лежаща маса, куб.м

дърв. вид / категория	бб	бук	ела	см		дърв. вид / категория	бб	бук	ела	см		
сдра	50		2	1		дребна	1	–	–			вър-
средна	12	–	1	–		дърва	87	22	–			шина

8. Наличие и характеристика на подраста преди сечта (състав, възраст, средна височина, % на покритие) Няма

9. Средно извозно разстояние 200;

10. Други характеристики на насаждението (*токовища, сватбовища, надлесни дървета, сервитути, защитени територии, Натура 2000, защитени видове описани в доклада за гори с висока консервационна стойност, мъртва дървесина, вододайни зони, биологично разнообразие и др.)*

III. Технологични указания

1. Дървесината в насаждението да се добива при спазване на технологичната схема по т. 1

2. Сечта ще се извършва с (моторен трион, ръчно, машини; кастренето на отсечените стъбла се извършва: в сечище, на временен склад) .....

3. Извозът от сечището до временните складове ще се осъществява с специализирана горска техника и животинска сила на (цели стъбла, дълги/къси секции, сортименти, чипс и др.; с влачене по терена, изцяло натоварени) .....

4. Проектирани нови горски автомобилни пътища съгласно Наредба 5 за строителството в горските територии без промяна на предназначението им: дължина .....м. широчина .....м.

5. Изграждане и ремонт на временни извозни горски пътища:

5.1 Тракторни – допустимо разстояние между тях .....м (не по-малко от 40 м), дължина .....м, широчина 4 м.

5.2 Коларски - разстояние между тях.....м (не по-малко от 40 м), дължина .....м, широчина ... м

6. Просеки за въжени линии: ..... бр.
допустимо разстояние между просеките ..... м., дължина ..... м., широчина ..... м.

7. Направа на технологични просеки .....бр.
допустимо разстояние между тях .....м., дължина .....м., широчина ..... м.

8. Изграждане на нови временни складове (бр., площ в ха) .....

9. Мерки за опазване на оставащите на корен дървета, подраста, младиняка и почвата .....

10. Начини за почистване на сечището разхвърляна на отпора равномер

11. Други указания: по на гуялата и почу

Да се изнасят битовите отпадъци от сечището извън горските територии на определените за това места.

12. Всички операции по подготвителните и основните работи да се извършват съгласно изискванията на Правилника за здравословни и безопасни условия на труд в горите и правилата за противопожарна безопасност в горите.

ЗАПОЗНАТ с технологичния план: ...../попълва се след издаването на позволителното за сеч/

Лицето по чл. 108, ал. 2 от ЗГ, на което е издадено позволително за сеч № .....

/ трите имена, подпис, дата - /

№ и дата на удостоверението за упражняване на лесовъдска практика: .....

Образец по чл. 53, ал. 6 от ПСГ

Изготвил: Мирослав Красимиров Товдоров
/имс, фамилия/ подпис
дата 31.10.22 г.
№ и дата на удостоверението за упражняване на лесовъдска практика: 4475/30.09.2011

Одобрил: инж. Сан Каракия
имс, фамилия/ подпис
дата 31.10.22 г.
№ и дата на удостоверението за упражняване на лесовъдска практика: 4483/31.10.11 г.

ТЕХНОЛОГИЧЕН ПЛАН № ....

За добив на дървесина от отдел 234 подотдел „Т"
На ТП ДГС/ДЛС „Извора" /попълва се само за държавни гори/
Община Девин; Землище Девин;
имот с (кадастрален идентификатор/КВС) №....., /попълва се само за недържавни гори/

I. Схема за добива на дървесина от насаждението

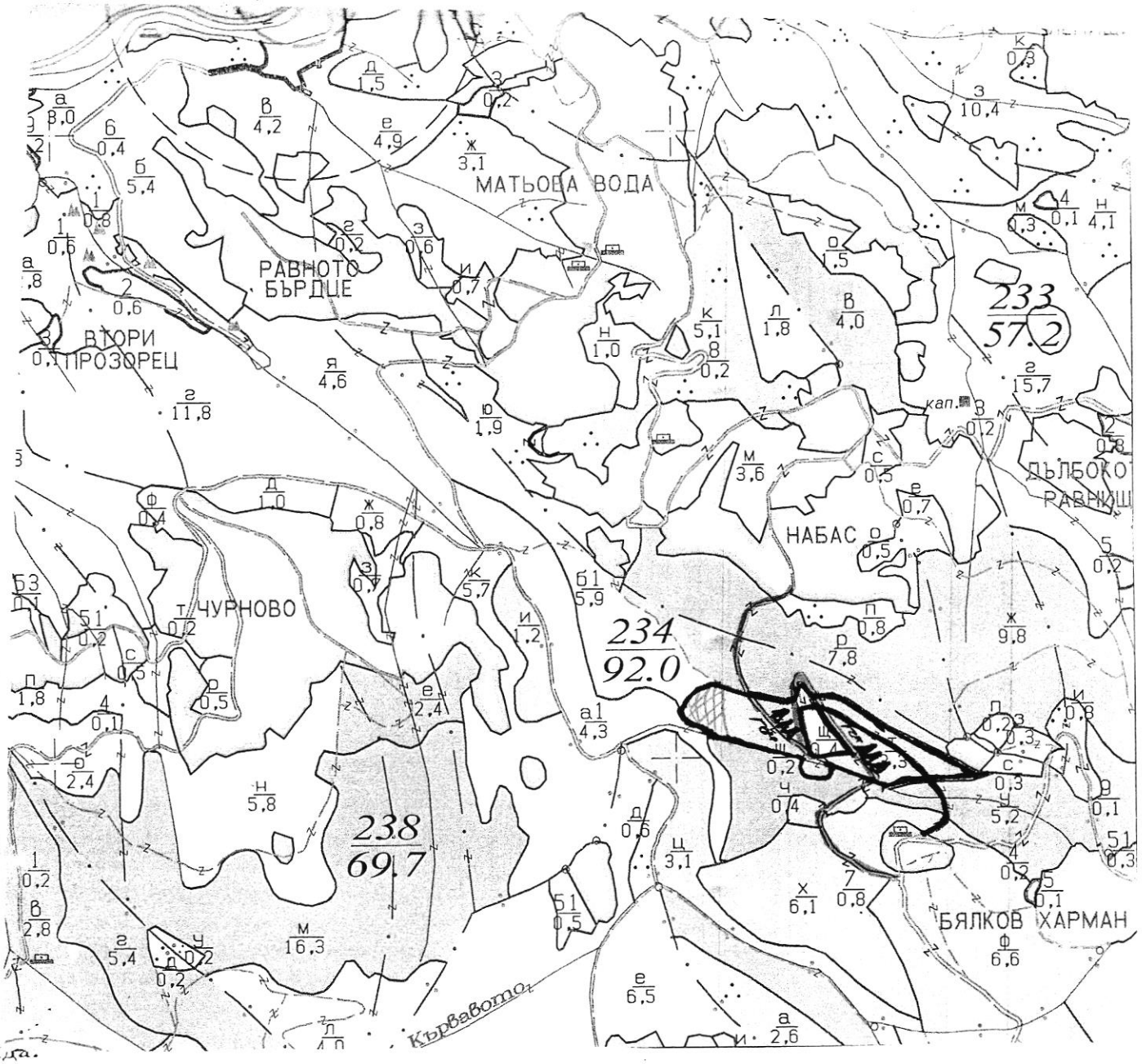

Легенда.

- ± ± ± ± проектирани коларски вр. извозни пътища
- ▬ съществуващи извозни пътища
- съществуващ автомобилен път
- технологична просека
- ▬ граница на насаждението
- проектирани тракторни вр. извозни пътища
- ▲▲▲ временен склад
- xxxxxx трасе на въжена линия
- =+=+=+= проектиран автомобилен път
- ////// целирчирана тоща

На схемата задължително се нанасят контурите на насаждението/имота, съществуващите и проектирани временни горски пътища, технологичните просеки, просеките за въжени линии, извозни пътища, временни складове както и зръзката им със съществуващата автомобилна пътна мрежа.

II. Характеристика на насаждението

1. Вид на сечта ...пробирка... / интензивност 10 %

Втори вид сеч ..... / интензивност ...%

2. Площ на подотдела ...3,3... ха. Размер на сечището ...2,8... ха

3. Състав по план/програма 7.5 10 ..... действителен .....

5. Запас на 1 ха: с клони ...336... куб.м/ха, без клони ...278... куб. м/ха.

6. Среден наклон на терена ...22... градуса

7. Очакван добив от маркираната дървесина ...83... лежащи маси, куб.м.

дърв. вид / категория	7.5					дърв. вид / категория	7.5						
едра	13					дребна	5						върбина
средна	29					дърва	36						

8. Наличие и характеристика на подраста преди сечта (състав, възраст, средна височина, % на покритие) .....

.....

9. Средно извозно разстояние ...200 м.

10. Други характеристики на насаждението (*токовища, сватбовища, надлесни дървета, сервитути, защитени територии, Натура 2000, защитени видове описани в доклада за гори с висока консервационна стойност, мъртва дървесина, вододайни зони, биологично разнообразие и др.*) Натура 2000: BG 000 1030 (Родопи - Западни), BG 0002113 (Тригряд - Мурсалица)

III. Технологични указания

1. Дървесината в насаждението да се добива при спазване на технологичната схема по т. I

2. Сечта ще се извършва с (моторен трион, ръчно, машини; кастренето на отсечените стъбла се извършва: в сечище, на временен склад) .....

.....

3. Извозът от сечището до временните складове ще се осъществява с ...животинска тяга и специализирана горска техника...

на (цели стъбла дълги/къси секции, сортименти, чипс и др.; с влачене по терена, изцяло натоварени) .....

.....

.....

4. Проектирани нови горски автомобилни пътища съгласно Наредба 5 за строителството в горските територии без промяна на предназначението им: дължина .....м. широчина .....м.

5. Изграждане и ремонт на временни извозни горски пътища:

5.1 Тракторни – допустимо разстояние между тях .....м (не по-малко от 40 м), дължина .....м, широчина 4 м.

5.2 Коларски - разстояние между тях.....м (не по-малко от 40 м), дължина .....м, широчина ... м.

6. Прошки за въжени линии: ..... бр.

допустимо разстояние между просеките ..... м., дължина ..... м., широчина ..... м.

7. Направа на технологични просеки .....бр.

допустимо разстояние между тях .....м., дължина .....м., широчина ..... м.

8. Изграждане на нови временни складове (бр., площ в ха) .....

.....

9. Мерки за опазване на оставащите на корен дървета, подраста, младиняка и почвата Да се отазят немаркираните дървета оставащи на корен.....

10. Начини за почистване на сечището Равномерно разхвърляне на отпадъчната дървесина

11. Други указания: Да се събират и изнасят битовите отпадъци от сечището и вр. складове извън горските територии на определените за това места

Да се изнасят битовите отпадъци от сечището извън горските територии на определените за това места.

12. Всички операции по подготвителните и основните работи да се извършват съгласно изискванията на Правилника за здравословни и безопасни условия на труд в горите и правилата за противопожарна безопасност в горите.

ЗАПОЗНАТ с технологичния план: ...../попълва се след издаването на позволителното за сеч/

Лицето по чл. 108, ал. 2 от ЗГ, на което е издадено позволително за сеч № .....

.....

/ трите имена, подпис, дата - /

№ и дата на удостоверението за упражняване на лесовъдска практика: .....

Образец по чл. 53, ал. 6 от НСТ

Изготвил:.....
инж.Павел Ламбов
/имс. фамилия./ подпис: .....
дата:23.09.2023г.,
№ и дата на удостоверението за упражняване на лесовъдска практика: 13471/13.08.2018г..

Одобрил:.....
инж. Здравко Карадинов
имс. фамилия/ подпис: .....
дата: 30.09.2022г.
№ и дата на удостоверението за упражняване на лесовъдска практика: 4623/21.10.16г.

ТЕХНОЛОГИЧЕН ПЛАН № 1/23.09.2022г.

За добив на дървесина от отдел **158** подотдел **„х1"**
На **ТП ДЛС-Извора ,гр.Девин**/*попълва се само за държавни гори*/
Община **Девин**; Землище **с.Беден;**
имот с (кадастрален идентификатор/КВС) №..... /*попълва се само за недържавни гори*/

I. Схема за добива на дървесина от насаждението

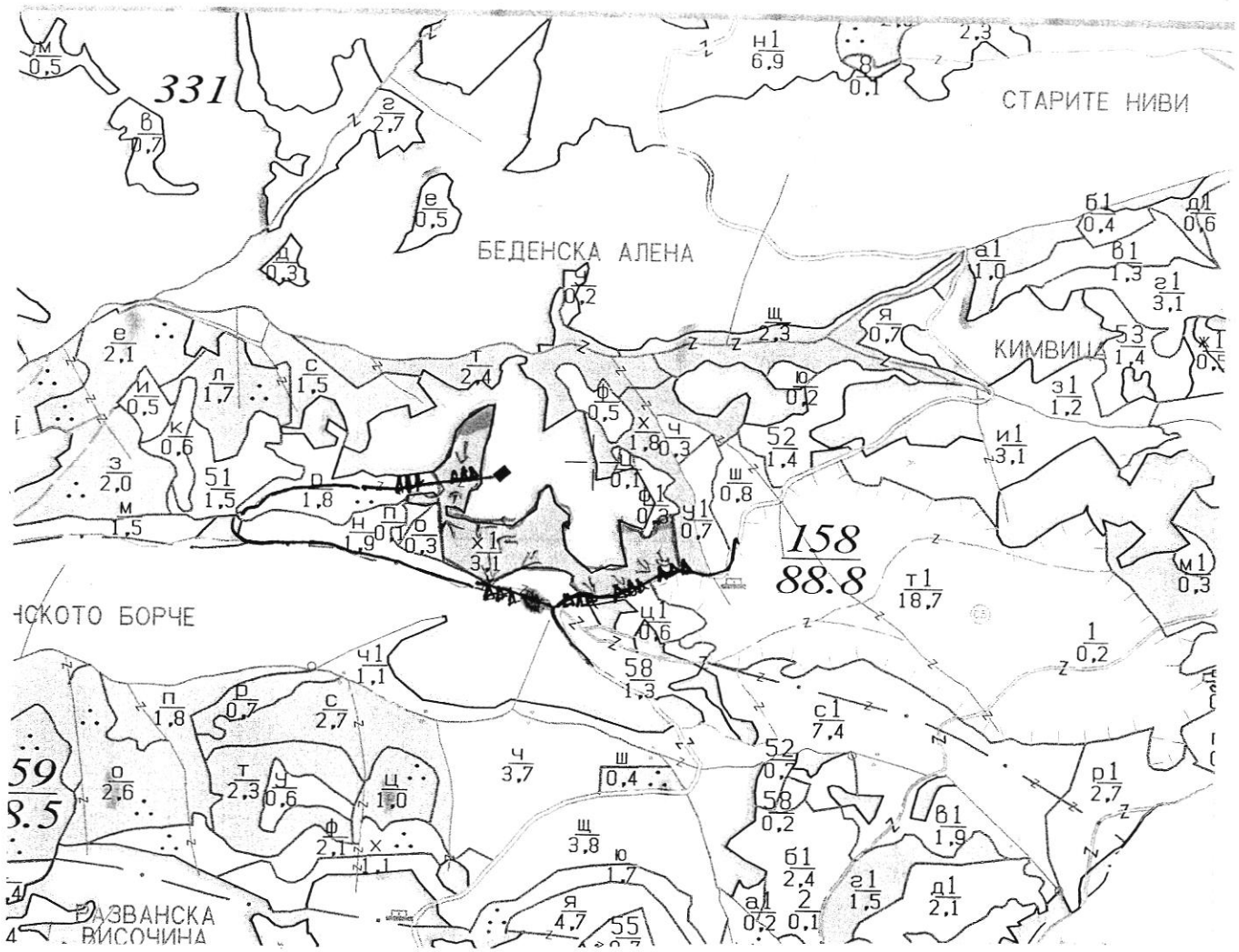

смена на ГСМ
немаркирана чоег - 0,1 ма

Легенда:

± ± ± ± проектирани коларски вр. извозни пътища	»»»»» проектирани тракторни вр. извозни пътища
- - - - - - съществуващи извозни пътища	▲ ▲ ▲ временен склад
——— съществуващ автомобилен път	xxxxxx трасе на въжена линия
////// технологична просека	=+=+=+= проектиран автомобилен път
——— граница на насаждение	→ посока на извоза

На схемата задължително се нанасят контурите на насаждението/имота, съществуващите и проектирани временни горски пътища, технологичните просеки, просеките за въжени линии, извозни пътища, временни складове както и връзката им със съществуващата автомобилна пътна мрежа.

II. Характеристика на насаждението

Вид на сечта **Групово постепенна**/ интензивност **20.%** /

Втори вид сеч ...../ интензивност .....%

1.Площ на подотдела **3,1ха** Размер на сечището.**3.0ха**

2. Състав по план/програма **ббб,бк3,см1**, действителен **ббб,бк3,см1,врб.**

5. Запас на 1 ха: с клони..**306** куб.м/ха , без клони **268**куб. м/ха.

6. Среден наклон на терена **27**градуса.

7. Очакван добив от маркираната дървесина **216** лежаща маса, куб.м.

дърв. вид / категория	бб	бк	см	врб		дърв. вид / категория	бб	бк	см	врб		
едра	**42**	-	**21**	-		дребна	-	-	-	-		вър-
средна	**8**	-	**1**	-		дърва	**20**	7				шина

8.Наличие и характеристика на подраста преди сечта (състав, възраст, средна височина, % на покритие) бк7,10г,1,5м,пълнота 0,4,бон.- 5,см3,10г,2м,пълнота 0,4,бон.- 2,покритие около 35%;

9. Средно извозно разстояние **150**;

10. Други характеристики на насаждението (*токовища, сватбовища, надлесни дървета, сервитути, защитени територии, Натура 2000, защитени видове описани в доклада за гори с висока консервационна стойност, мъртва дървесина, вододайни зони, биологично разнообразие и др.*) ***BG 0001030,местообитание 91CA***

III. Технологични указания

1. Дървесината в насаждението да се добива при спазване на технологичната схема по т. I

2. Сечта ще се извършва с (моторен трион, ръчно, машини; кастренето на отсечените стъбла се извършва: в сечище, на временен склад) **БМТ,кастрене в сечището,разкройване на вр.склад при извоз с трактор и разкройване в сечището при извоз с животинска тяга.**

3. **Извозът от сечището до временните складове ще се осъществява със специализирана горска техника/трактор/ на окастрени секций с влачене по терена и/или изцяло натоварени.Животинска тяга на сортименти до 5м. с влачене по терена.**

4. Проектирани нови горски автомобилни пътища съгласно Наредба 5 за строителството в горските територии без промяна на предназначението им: дължина .....м. широчина .....м.

5. Изграждане и ремонт на временни извозни горски пътища:

5.1 Тракторни – допустимо разстояние между тях **.....** (не по-малко от 40 м), дължина ...., широчина ... м.

5.2 Коларски - разстояние между тях.....м (не по-малко от 40 м), дължина .....м, широчина ... м

6. Просеки за въжени линии: ..... бр.

допустимо разстояние между просеките ..... м., дължина ..... м., широчина ..... м.

7. Направа на технологични просеки .....бр.

допустимо разстояние между тях .....м., дължина .....м., широчина ..... м.

8. Изграждане на нови временни складове (бр., площ в ха) **За временни складове ще се използват стари такива и свободни пространства в близост до пътното платно.** М. Алекса

9. Мерки за опазване на оставащите на корен дървета, подраста, младиняка и почвата **Правилно определяне посоката на поваляне,опазване на оставащите на корен дървета и тези покрай извозните пътища.Да няма остатъци след сечта във възобновени участъци.**

10. Начини за почистване на сечището **Разхвърляне на остатъците по цялото сечище.**

11. Други указания: **Да се спазват разпоредбите на ЗГ,наредба №8 от 05.08.2011г, наредба №8 от 11.05.2012г за защита на горските територии от пожари.Да се изнасят битовите отпадъци извън горските територии,на определените за това места.**

12. Всички операции по подготвителните и основните работи да се извършват съгласно изискванията на Правилника за здравословни и безопасни условия на труд в горите и правилата за противопожарна безопасност в горите.

ЗАПОЗНАТ с технологичния план: ...../попълва се след издаването на позволителното за сеч/

Лицето по чл. 108, ал. 2 от ЗГ, на което е издадено позволително за сеч № .....

..... / трите имена, подпис, дата - /

№ и дата на удостоверението за упражняване на лесовъдска практика: .....

Образец по чл. 53, ал. 6 от НСГ

Изготвил: Заперкин Сергей Сергеев
/имс. фамилия/ подпис
дата: 08.06.23
№ и дата на удостоверението за упражняване на лесовъдска практика: 116-17/31.08.2015 г.

Одобрил: инж. Павел Лазаров
имс. фамилия подпис
дата: 08.06.23 г.
№ и дата на удостоверението за упражняване на лесовъдска практика: 1347/1/13.08.18 г.

ТЕХНОЛОГИЧЕН ПЛАН № 1

За добив на дървесина от отдел 158 подотдел 41
На ТП ДГС/ДЛС Изворо ф. Девин /попълва се само за държавни гори/
Община Девин; Землище м. Беден;
имот с (кадастрален идентификатор/КВС) №....., /попълва се само за недържавни гори/

I. Схема за добива на дървесина от насаждението

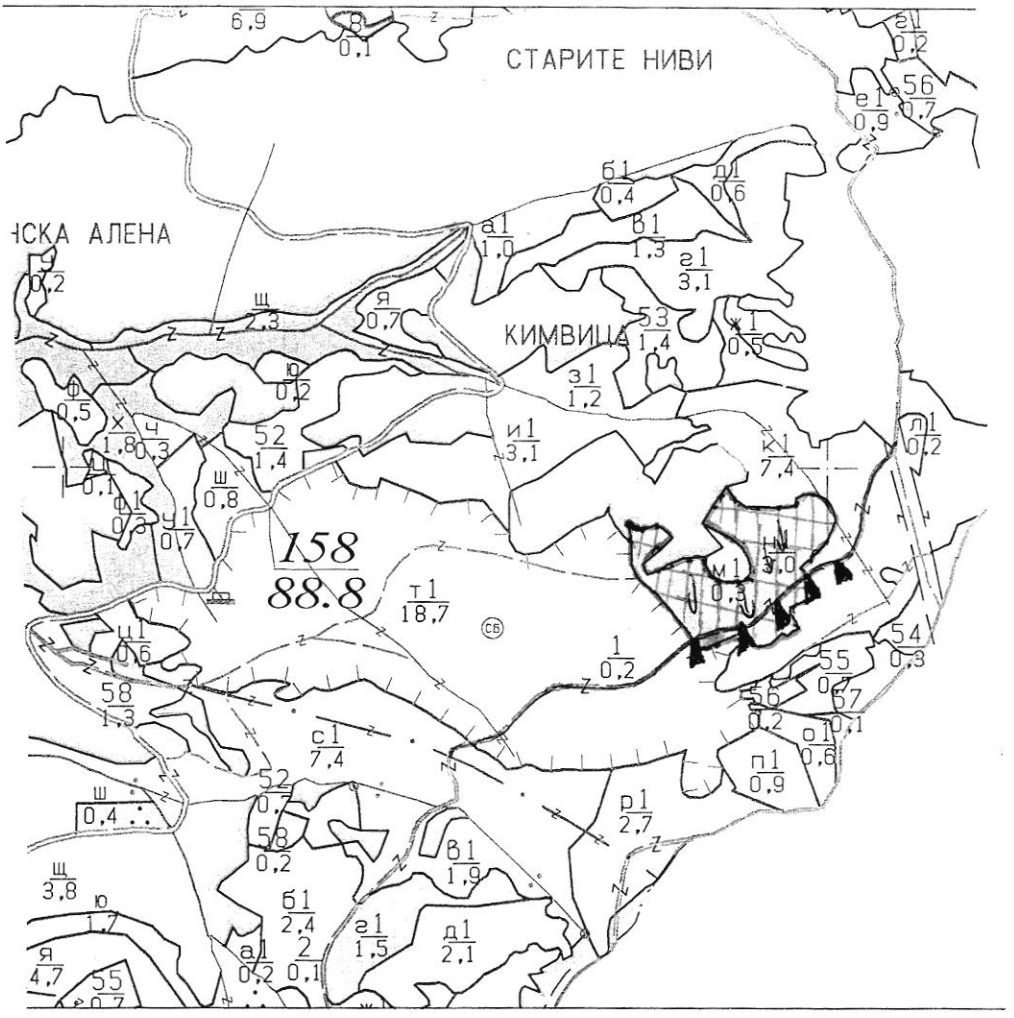

Смяна на ГСМ/място за отпаде
Посока на извоз

Легенда:

- проектирани коларски вр. извозни пътища
- съществуващи извозни пътища
- съществуващ автомобилен път
- технологична просека
- граница на подотдел
- проектирани тракторни вр. извозни пътища
- времейен склад
- трасе на въжена линия
- проектиран автомобилен път
- Маркирана част

На схемата задължително се нанасят контурите на насаждението/имота, съществуващите и проектирани временни горски пътища, технологичните просеки, просеките за въжени линии, извозни пътища, временни складове както и връзката им със съществуващата автомобилна пътна мрежа.

II. Характеристика на насаждението

1.Вид на сечта ..... / интензивност 15 %
Втори вид сеч ..... / интензивност .....%
2.Площ на подотдела ..... ха Размер на сечището..... ха
3. Състав по план/програма ..... действителен .....
5. Запас на 1 ха: с клони 317 куб.м/ха , без клони 266 куб. м/ха.
6. Среден наклон на терена 17 градуса.
7. Очакван добив от маркираната дървесина ..... лежаща маса, куб.м.

първ. вид / категория	сл2	бор				първ. вид / категория	сл2	бор				
едра	12	24				дребна	2	2				вър-
средна	10	21				дърва	22	190				шина

8.Наличие и характеристика на подраста преди сечта (състав, възраст, средна височина, % на покритие) В насаждението има подраст с височина 1 м

9. Средно извозно разстояние 2,22 км

10. Други характеристики на насаждението (*токовища, сватбовища, надлесни дървета, сервитути, защитени територии, Натура 2000, защитени видове описани в доклада за гори с висока консервационна стойност, мъртва дървесина, водосдайни зони, биологично разнообразие и др.*) Натура 2000 BG 0002043 Родопи - Западни местообитание 9СС0

III. Технологични указания

1. Дървесината в насаждението да се добива при спазване на технологичната схема по т. I
2. Сечта ще се извършва с (моторен трион, ръчно, машини; кастренето на отсечените стъбла се извършва: в сечище, на временен склад) ОМТ, кастренето на отсечените стъбла се извършва в сечището
3. Извозът от сечището до временните складове ще се осъществява с Специализирани горски транспортни средства и ръчно спускане
4. Проектирани нови горски автомобилни пътища съгласно Наредба 5 за строителството в горските територии без промяна на предназначението им: дължина .....м. широчина .....м.
5. Изграждане и ремонт на временни извозни горски пътища:
5.1 Тракторни – допустимо разстояние между тях .....м (не по-малко от 40 м), дължина .....м, широчина 4 м.
5.2 Коларски - разстояние между тях.....м (не по-малко от 40 м), дължина .....м, широчина ...м
6. Просеки за въжени линии: ..... бр.
допустимо разстояние между просеките ..... м., дължина ..... м., широчина ..... м.
7. Направа на технологични просеки .....бр.
допустимо разстояние между тях .....м., дължина .....м., широчина ..... м.
8. Изграждане на нови временни складове (бр., площ в ха) Не се изграждат
9. Мерки за опазване на оставащите на корен дървета, подраста, младиняка и почвата Правилно извършване на сечта по правилата за опазване на горите
10. Начини за почистване на сечището Събиране и изнасяне по начин посочен
11. Други указания: Битовите отпадъци да се събират и изхвърлят на определените за тях места извън горската територия
Да се изнасят битовите отпадъци от сечището извън горските територии на определените за това места.
12. Всички операции по подготвителните и основните работи да се извършват съгласно изискванията на Правилника за здравословни и безопасни условия на труд в горите и правилата за противопожарна безопасност в горите.

ЗАПОЗНАТ с технологичния план: ...../попълва се след издаването на позволителното за сеч/
Лицето по чл. 108, ал. 2 от ЗГ, на което е издадено позволително за сеч № .....
.....
/ трите имена, подпис, дата - /
№ и дата на удостоверението за упражняване на лесовъдска практика: .....

Образец по чл. 53, ал. 6 от НСГ

Изготвил: Гюрсел Шаиб
/име, фамилия,/ подпис: [signature]
дата 07.07.2023 г.,
№ и дата на удостоверението за упражняване на лесовъдска практика: 4888/27.11.2011г.

Одобрил: инж. Атанас Мастора [signature]
име, фамилия,/ подпис: .....
дата: 07.07.2023
№ и дата на удостоверението за упражняване на лесовъдска практика: 110170/13.01.2014

ТЕХНОЛОГИЧЕН ПЛАН № 1

За добив на дървесина от отдел 43 подотдел „Л"
На ТП ДГС/ДЛС „Извора" гр. Девин /попълва се само за държавни гори/
Община Борино; Землище с. Борино;
имот с (кадастрален идентификатор/КВС) №....., /попълва се само за недържавни гори/

I. Схема за добива на дървесина от насаждението

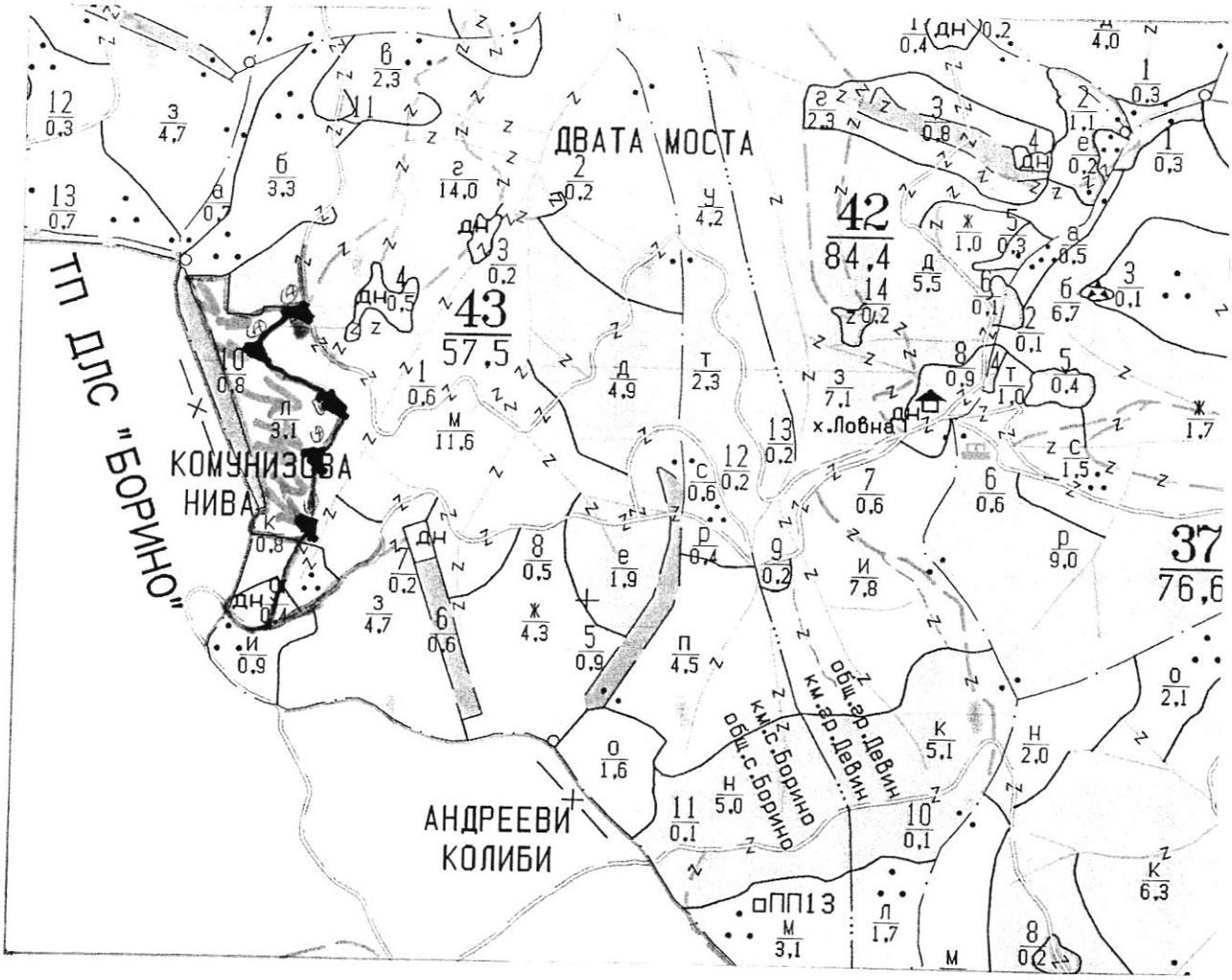

Легенда:

- ± ± ± ± проектирани коларски вр. извозни пътища
- - - - - - - съществуващи извозни пътища
- съществуващ автомобилен път
- технологична просека
- Граници на насаждението
- - место за битови отпадъци
- проектирани тракторни вр. извозни пътища
- ▲ ▲ ▲ временен склад
- xxxxxx трасе на въжена линия
- проектиран автомобилен път
- Посока на извоз

На схемата задължително се нанасят контурите на насаждението/имота, съществуващите и проектирани временни горски пътища, технологичните просеки, просеките за въжени линии, извозни пътища, временни складове както и връзката им със съществуващата автомобилна пътна мрежа.

II. Характеристика на насаждението

1.Вид на сечта ...Прочистка.../ интензивност ...15...%
Втори вид сеч ...../ интензивност .....%
2.Площ на подотдела ...3,1...ха Размер на сечището...3,1... ха
3. Състав по план/програма 5бор 6ела 3см-1ок, ела, см-1 бр-1, действителен: ела, см, дд, трп, бк, ела, см, дд
5. Запас на 1 ха: с клони ...500.....куб.м/ха , без клони ..431.....куб. м/ха.
6. Среден наклон на терена ..18.....градуса.
7. Очакван добив от маркираната дървесина .....173.....лежаща маса, куб.м.

дърв. вид / категория	дд	см	ела	трп		дърв. вид / категория	дд	см	ела	трп	бук	
едра	16	15	22			дребна	1	-	1	-	-	вър-
средна	9	8	18			дърва	15	23	15	4	26	шина

8.Наличие и характеристика на подраста преди сечта (състав, възраст, средна височина, % на покритие) ...ела-8, см-1, дбр-1 - в възраст 25 год и височина 4-5 метра.....
9. Средно извозно разстояние ..100.....;
10. Други характеристики на насаждението (*токовища, сватбовища, надлесни дървета, сервитути, защитени територии, Натура 2000, защитени видове описани в доклада за гори с висока консервационна стойност, мъртва дървесина, вододайни зони, биологично разнообразие и др.*)
Натура 2000; BG 000 1030, местообитание 91 СА
ВКС-1; ВКС-2

III. Технологични указания

1. Дървесината в насаждението да се добива при спазване на технологичната схема по т. I
2. Сечта ще се извършва с (моторен трион, ръчно, машини; кастренето на отсечените стъбла се извършва: в сечище, на временен склад) ...Бензинови моторни триони. Кастренето ще се извършва в сечището.
3. Извозът от сечището до временните складове ще се осъществява с ...специализирана горска техника на ...колесни трактори...
на (цели стъбла, дълги/къси секции, сортименти, чипс и др.; с влачене по терена, изцяло натоварени).....
...Тегличната сила на ДВТ-та и КВСи - секции.....
.....
4. Проектирани нови горски автомобилни пътища съгласно Наредба 5 за строителството в горските територии без промяна на предназначението им: дължина ...-.....м. широчина .....-.....м.
5. Изграждане и ремонт на временни извозни горски пътища:
5.1 Тракторни – допустимо разстояние между тях .....-.....м (не по-малко от 40 м), дължина .....-.....м, широчина 4 м.
5.2 Коларски - разстояние между тях.....-.....м (не по-малко от 40 м), дължина .....-.....м, широчина -... м
6. Просеки за въжени линии: .....-..... бр.
допустимо разстояние между просеките .....-..... м., дължина .....-..... м., широчина .....-..... м.
7. Направа на технологични просеки .....-.....бр.
допустимо разстояние между тях .....-.....м., дължина .....-.....м., широчина .....-..... м.
8. Изграждане на нови временни складове (бр., площ в ха) ...Ще се използват стари такива и освободени площадки покрай шосето.....
9. Мерки за опазване на оставащите на корен дървета, подраста, младиняка и почвата ...правилно определяне посоката на поваляне на маркираните дървета.....
10. Начини за почистване на сечището ...Равномерно разхвърляне по сечището.....
11. Други указания: ...Да се извозят битовите отпадъци и да се изхвърлят на определените за това места извън ГТ.....
Да се изнасят битовите отпадъци от сечището извън горските територии на определените за това места.
12. Всички операции по подготвителните и основните работи да се извършват съгласно изискванията на Правилника за здравословни и безопасни условия на труд в горите и правилата за противопожарна безопасност в горите.

ЗАПОЗНАТ с технологичния план: ...../попълва се след издаването на позволителното за сеч/
Лицето по чл. 108, ал. 2 от ЗГ, на което е издадено позволително за сеч № .....
.....
/ трите имена, подпис, дата - /
№ и дата на удостоверението за упражняване на лесовъдска практика: .....

Съдобрил: [illegible]
/имс, фамилия и подпис/

дата: 01.10.2021

№ и дата на удостоверението за упражняване на лесовъдска практика: 10170/13.01.2021

Утвърдил: .....

имс, фамилия / подпис

/попълва се само в случаите на чл. 53, ал. 4 от ПСТ/

дата: ..... г.

№ и дата на удостоверението за упражняване на лесовъдска практика: .....

ТЕХНОЛОГИЧЕН ПЛАН № 1

За добив на дървесина от отдел 44 подотдел Г

На ТП ДГС/ДЛС/УОГС Извора /попълва се само за държавни гори/

Община Борино; Землище Борино;

имот с (кадастрален идентификатор/КВС) №....., /попълва се само за недържавни гори/

I. Схема за добива на дървесина от насаждението

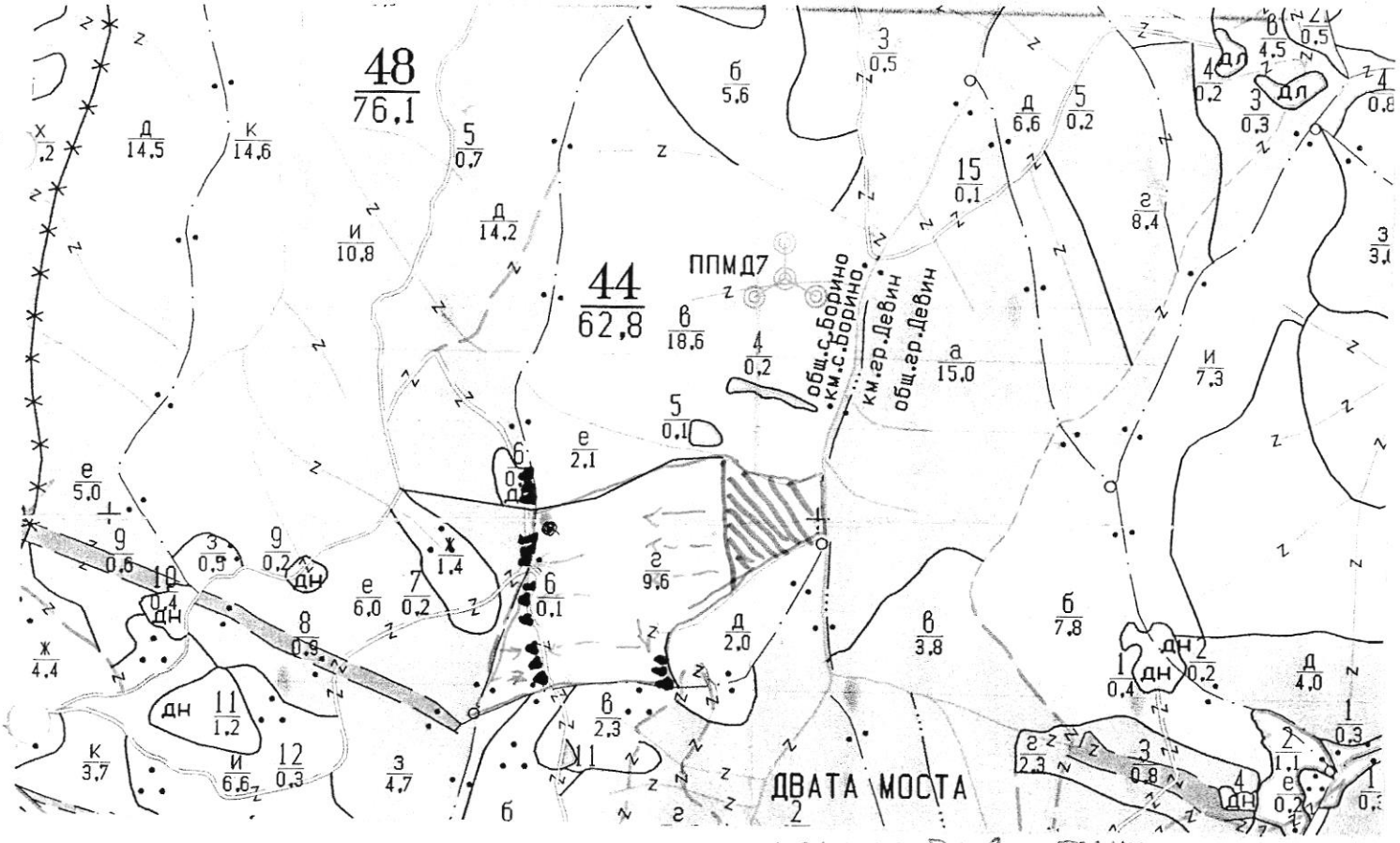

Легенда:

- ±±±± проектирани коларски вр. извозни пътища
- - - - - - съществуващи извозни пътища
- ═══ съществуващ автомобилен път
- ~~~~ просека
- ——— граница на насаждението
- место за битови отпадъци
- не маркирана площ
- »»»» проектирани тракторни вр. извозни пътища
- ▲▲▲ временен склад
- xxxxxx трасе на въжена линия
- =+=+=+= проектиран автомобилен път
- - - - - посока на извоз
- место за гем

На схемата задължително се нанасят контурите на насаждението/имота, съществуващите и проектирани временни горски пътища, просеките, просеките за въжени линии, извозни пътища, временни складове както и връзката им със съществуващата автомобилна пътна мрежа.

II. Характеристика на насаждението

1.Вид на сечта Пробирка в гъсти групи / интензивност 10 %

Втори вид сеч ..... / интензивност ..... %

2.Площ на подотдела 9,6 ха Размер на сечището 8,6 ха

3. Състав по план/програма 8б-8 см-1 ела-1 трп; бреза хвоя 8б-5 см-2 ела-3 трп; бреза хв

4. Запас на 1 ха: с клони 544 куб.м/ха, без клони 467 куб. м/ха.

5. Среден наклон на терена 25 градуса.

6. Очакван добив от маркираното ж. временно 469

дърв. вид категория	55	см	ела			дърв. вид категория	55	см	ела			
едра	72	38	73			дребна	2	2	5			вър
средна	41	26	64			дърва	124	10	12			ница

7. Наличие и характеристика на подраста преди сечта (състав, възраст, средна височина, % на покритие) ела ср.ЕЗР-15 срн2 см.

8. Средно извозно разстояние 200;

9. Други характеристики на насаждението (*токовища, сватбовища, надлесни дървета, сервитути, защитени територии, Натура 2000, защитени видове описани в доклада за гори с висока консервационна стойност, мъртва дървесина, вододайни зони, биологично разнообразие и др.*)
BG0001030 ГВСК-1 ГВСК-2 ГВСК-6
местообитание 91СА

II. Технологични указания и параметри на технологичната инфраструктура

1. Дървесината в насаждението да се добива при спазване на технологичната схема по т. I

2. Сечта ще се извършва с (моторен трион, ръчно, машини; кастренето на отсечените стъбла се извършва в сечище, на временен склад) сечта се извършва с БМТ кастренето на отсечените стъбла се извършва в сечището

3. Извозът от сечището до временните складове ще се осъществява с м. Животинска сила и специализирана техника

(на цели стъбла, дълги/къси секции, сортименти, чипс и др.; с влачене по терена, изцяло натоварени)

4. Проектирани нови горски автомобилни пътища съгласно Наредба 5 за строителството в горските територии без промяна на предназначението им: дължина .....м. широчина .....м.

5. Изграждане/ремонт на временни извозни горски пътища (вярното се подчертава):

5.1. Тракторни – допустимо разстояние между тях .....м (не по-малко от 40 м), дължина .....м, широчина 4 м.

5.2. Коларски - разстояние между тях.....м (не по-малко от 40 м), дължина .....м, широчина ... м

6. Просеки за въжени линии: ..... бр.
допустимо разстояние между просеките ..... м., дължина ..... м., широчина ..... м.

7. Направа на просеки .....бр.
допустимо разстояние между тях .....м., дължина .....м., широчина ..... м.

8. Изграждане на нови временни складове (бр., площ в ха) .....

9. Мерки за опазване на оставащите на корен дървета, подраста, младиняка и почвата
При сечта и извоза да се опазват оставащите дървета подраста и младиняка

10. Начини на почистване на сечището Отпада да се разхвърля равномерно в сечището

11. Материалите ще се извозят до временен склад м. Вотлука
когато мястото на временния склад няма данни, позволяващи точното му определяне или попада извън мащаба на схемата по т. I, се посочват географските му координати в градуси, минути и секунди.

12. Други указания: Сечището да се поддържа чисто от битови отпадъци
Да се изнасят битовите отпадъци от сечището извън горските територии на определените за това места.

13. Всички операции по подготвителните и основните работи да се извършват съгласно изискванията на Правилника за здравословни и безопасни условия на труд в горите и правилата за противопожарна безопасност в горите.

Изготвил: Андон Ивановски /подпис, име и фамилия/
дата: 21.09.21 г.,
Място на издаване: гр. Дебар
№ и дата на удостоверението за упражняване на лесовъдска практика: 4295/2009 год.

ЗАПОЗНАТ с технологичния план: ...../попълва се след издаването на позволителното за сеч/
Лицето по чл. 108, ал. 2 от ЗГ, на което е издадено позволително за сеч № .....

/ трите имена, подпис, дата - /
№ и дата на удостоверението за упражняване на лесовъдска практика: .....

Образец по чл. 53, ал. 6 от ИСТ

Одобрил: Илия Атанасов Иванов
/име, фамилия и подпис/:

дата: 01.10.2014 г.,
№ и дата на удостоверението за упражняване на лесовъдска практика: 1012/1301.2014

Утвърдил: .....
/име, фамилия,/ подпис: .....
/попълва се само в случаите на чл. 53, ал. 4 от ИСТ/
дата: ..... г.,
№ и дата на удостоверението за упражняване на лесовъдска практика: .....

ТЕХНОЛОГИЧЕН ПЛАН № 1

За добив на дървесина от отдел 74 подотдел „ж"
На ТП ДГС/ДЛС/УОГС Извора /попълва се само за държавни гори/
Община Борино; Землище с. Борино;
имот с (кадастрален идентификатор/КВС) №....., /попълва се само за недържавни гори/

I. Схема за добива на дървесина от насаждението

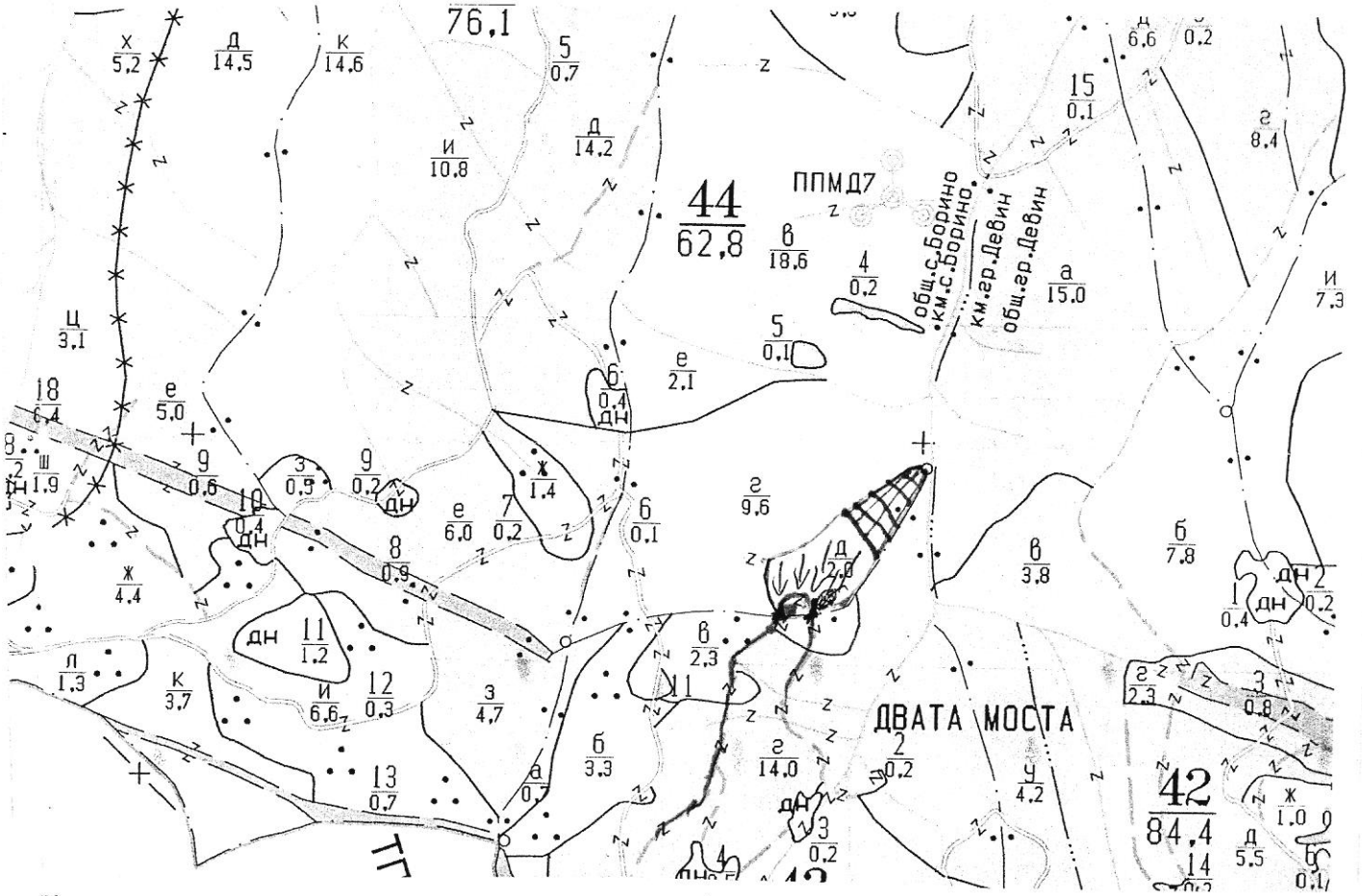

Легенда:

- ±±±± проектирани коларски вр. извозни пътища
- ------ съществуващи извозни пътища
- съществуващ автомобилен път
- просека
- граници на насаждението - място за бъдещи операции
- непаркирана площ
- »»»»» проектирани тракторни вр. извозни пътища
- ▲▲▲ временен склад
- xxxxxx трасе на въжена линия
- =+=+=+= проектиран автомобилен път
- посока на извоз - място за трак

На схемата задължително се нанасят контурите на насаждението/имота, съществуващите и проектирани временни горски пътища, просеките, просеките за въжени линии, извозни пътища, временни складове както и връзката им със съществуващата автомобилна пътна мрежа.

II. Характеристика на насаждението

1.Вид на сечта Прореждане/ интензивност 15 %
Втори вид сеч ..... / интензивност ..... %
2.Площ на подотдела 2,0 ха Размер на сечището 1,3 ха
3. Състав по план/програма ела 9, сил 1, бб, бк, тр, ела ос, ела ю, действителен ела 7, бб 2, сил 1, бк, тр, ела ю, ела ос
4. Запас на 1 ха: с клони 210 куб.м/ха ; без клони 183 куб. м/ха.
5. Среден наклон на терена 25 градуса.
6. Очакван добив от маркираната за сеч площ 110

дърв. вид / категория	ела	смърч	б.бор			дърв. вид / категория	ела	смърч	б.бор			
едра	36	1	12			дребна	1	–	–			вър-
средна	10	–	4			дърва	27	5	14			шина

7. Наличие и характеристика на подраста преди сечта (състав, възраст, средна височина, % на покритие) ела 10 около 10 год. възраст и височина 2 метра

8. Средно извозно разстояние 100 м.;

9. Други характеристики на насаждението (*токовища, сватбовища, надлесни дървета, сервитути, защитени територии, Натура 2000, защитени видове описани в доклада за гори с висока консервационна стойност, мъртва дървесина, вододайни зони, биологично разнообразие и др.*)
Натура 2000: ВС 0001030, местообитание 91ВА, защитена зона местообитания, ГВКС1, ГВКС2, ГВКС6

II. Технологични указания и параметри на технологичната инфраструктура

1. Дървесината в насаждението да се добива при спазване на технологичната схема по т. I

2. Сечта ще се извършва с (моторен трион, ръчно, машини; кастренето на отсечените стъбла се извършва: в сечище, на временен склад) бензинов моторен трион и ходръчни средства (цапини, брадви и др.)

3. Извозът от сечището до временните складове ще се осъществява с ъс специализирана горска техника
на (цели стъбла, дълги/къси секции, сортименти, чипс и др.; с влачене по терена, изцяло натоварени)

4. Проектирани нови горски автомобилни пътища съгласно Наредба 5 за строителството в горските територии без промяна на предназначението им: дължина ...–...м. широчина ...–...м.

5. Изграждане/ремонт на временни извозни горски пътища (вярното се подчертава):

5.1. Тракторни – допустимо разстояние между тях ...–...м (не по-малко от 40 м), дължина ...–...м, широчина 4 м.

5.2. Коларски - разстояние между тях...–...м (не по-малко от 40 м), дължина ...–...м, широчина ... м

6. Просеки за въжени линии: ...–... бр.
допустимо разстояние между просеките ...–... м., дължина ...–... м., широчина ...–... м.

7. Направа на просеки ...–...бр.
допустимо разстояние между тях ...–...м., дължина ...–...м., широчина ...–... м.

8. Изграждане на нови временни складове (бр., площ в ха) ще се използват стари такива

9. Мерки за опазване на оставащите на корен дървета, подраста, младиняка и почвата правилно определяне по соката на поваляне на маркираните дървета

10. Начини на почистване на сечището равномерно разхвърляне по цялата площ

11. Материалите ще се извозят до временен склад двата моста
когато мястото на временния склад няма данни, позволяващи точното му определяне или попада извън мащаба на схемата по т. I, се посочват географските му координати в градуси, минути и секунди.

12. Други указания:

Да се изнасят битовите отпадъци от сечището извън горските територии на определените за това места.

13. Всички операции по подготвителните и основните работи да се извършват съгласно изискванията на Правилника за здравословни и безопасни условия на труд в горите и правилата за противопожарна безопасност в горите.

Изготвил: [signature] Гюрсел Шаиб /подпис, име и фамилия/
дата: 16.08.2024г.,
Място на издаване: ТП „ДЛС-Извора" гр. Девин
№ и дата на удостоверението за упражняване на лесовъдска практика: 4888/28-11-2011г.

ЗАПОЗНАТ с технологичния план: ...../попълва се след издаването на позволителното за сеч/
Лицето по чл. 108, ал. 2 от ЗГ, на което е издадено позволително за сеч № .....

/ трите имена, подпис, дата - /
№ и дата на удостоверението за упражняване на лесовъдска практика: .....

Образец по чл. 53, ал. 6 от ПСГ

Одобрил: ..... Утвърдил: .....

....

/име, фамилия и подпис/: ..... име, фамилия / подпис: .....

/попълва се само в случаите на чл. 53, ал. 4 от ПСГ/

дата: 02.10.97 г., дата: ..... г.,

№ и дата на удостоверението за упражняване на лесовъдска практика: ..... № и дата на удостоверението за упражняване на лесовъдска практика: .....

ТЕХНОЛОГИЧЕН ПЛАН № ....

За добив на дървесина от отдел 95 подотдел „К"

На ТП ДГС/ДЛС/УОГС ТП ДЛС „Извора" /попълва се само за държавни гори/

Община Левин; Землище Левин;

имот с (кадастрален идентификатор/КВС) №....., /попълва се само за недържавни гори/

I. Схема за добива на дървесина от насаждението

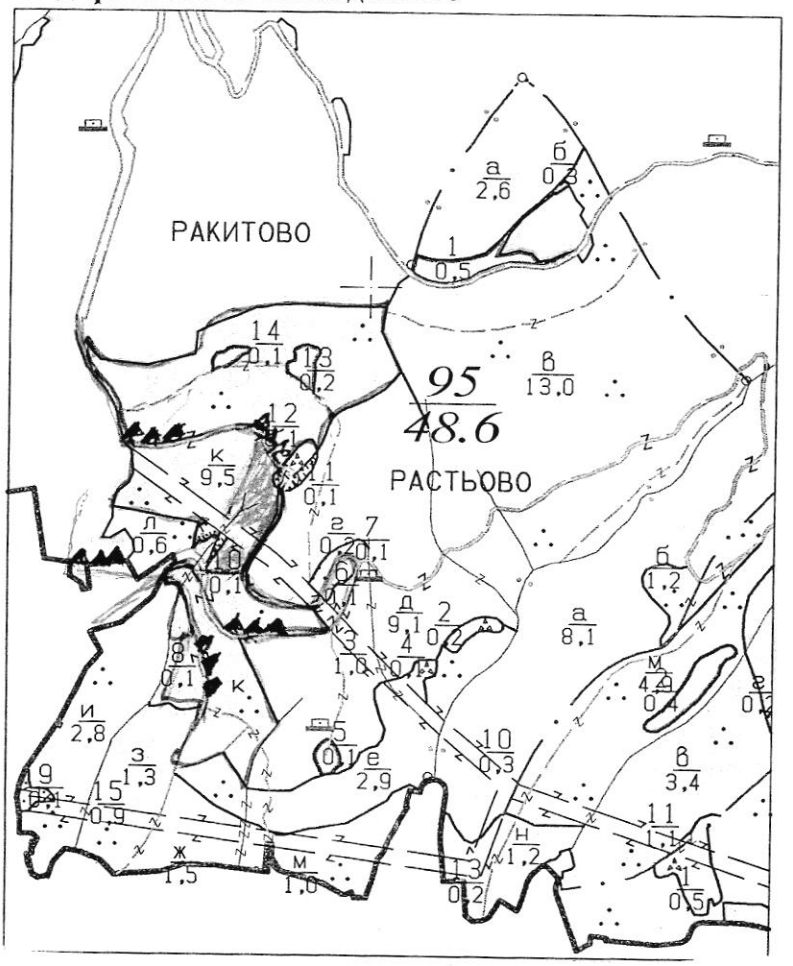

Легенда:

- ±±±± проектирани коларски вр. извозни пътища
- съществуващи извозни пътища
- съществуващ автомобилен път
- просека
- граница на насажд.
- »»»» проектирани тракторни вр. извозни пътища
- ▲▲▲ временен склад
- xxxxxx трасе на въжена линия
- проектиран автомобилен път
- Немаркирана част

На схемата задължително се нанасят контурите на насаждението/имота, съществуващите и проектирани временни горски пътища, просеките, просеките за въжени линии, извозни пътища, временни складове както и връзката им със съществуващата автомобилна пътна мрежа.

II. Характеристика на насаждението

1.Вид на сечта Пробирка 10% / интензивност .....%

Втори вид сеч ..... / интензивност .....%

2.Площ на подотдела 9,5 ха. Размер на сечището 8,5 ха.

3. Състав по план/програма ..., действителен ...

4. Запас на 1 ха: с клони 314 куб.м/ха, без клони 262 куб. м/ха.

5. Среден наклон на терена 27 градуса.

6. Очакван добив от маркираната дървесина 170 лежаща маса, куб.м

дърв. вид / категория	ЗП	СС				дърв. вид / категория	С	СС				
едра	13	7				дребна	3	1				вър-
средна	37	19				дърва	12	13				шина

7. Наличие и характеристика на подраста преди сечта (състав, възраст, средна височина, % на покритие) .....

.....

8. Средно извозно разстояние 200 м

9. Други характеристики на насажденията (*токовища, сватбовища, надлесни дървета, сервитути, защитени територии, Натура 2000, защитени видове описани в доклада за гори с висока консервационна стойност, мъртва дървесина, вододайни зони, биологично разнообразие и др.*)

Извън Натура 2000

.....

II. Технологични указания и параметри на технологичната инфраструктура

1. Дървесината в насаждението да се добива при спазване на технологичната схема по т. I

2. Сечта ще се извършва с (моторен трион, ръчно, машини; кастренето на отсечените стъбла се извършва: в сечище, на временен склад) .....

.....

3. Извозът от сечището до временните складове ще се осъществява с Трез нивелирана сила, спец. горска техника и ръчно превозване

на (цели стъбла /дълги/къси секции, сортименти, чипс и др.; с влачене по терена, изцяло натоварени) .....

.....

.....

4. Проектирани нови горски автомобилни пътища съгласно Наредба 5 за строителството горските територии без промяна на предназначението им: дължина .....м. широчина .....м.

5. Изграждане/ремонт на временни извозни горски пътища (вярното се подчертава):

5.1. Тракторни – допустимо разстояние между тях .....м (не по-малко от 40 м), дължина .....м, широчина 4 м.

5.2. Коларски - разстояние между тях.....м (не по-малко от 40 м), дължина .....м, широчина ...м

6. Просеки за въжени линии: ..... бр.

допустимо разстояние между просеките ..... м., дължина ..... м., широчина ..... м.

7. Направа на просеки .....бр.

допустимо разстояние между тях .....м., дължина .....м., широчина ..... м.

8. Изграждане на нови временни складове (бр., площ в ха) За такива ще се ползват вече-налите празните пространства покрай пътя

9. Мерки за опазване на оставащите на корен дървета, подраста, младиняка и почвата Ще се спазят правилата относно техниката на сечене и разкряване в сечищата

10. Начини на почистване на сечището .....

11. Материалите ще се извозят до временен склад.....

когато мястото на временния склад няма данни, позволяващи точното му определяне или попада извън мащаба на схемата по т. I, се посочват географските му координати в градуси, минути и секунди.

12. Други указания: Ще се сечат само маркираните дървета и се спазват закона за горите и подзаконовите нормативни актове. Ще се изградят временни пътища, ще се разкрие сечище

Да се извозят дървените материали от сечището извън горските територии на определените за това места.

13. Всички операции по подготвителните и основните работи да се извършват съгласно изискванията на Правилника за здравословни и безопасни условия на труд в горите и правилата за противопожарна безопасност в горите.

Изготвил: Йозджан Мехмед ..... /подпис, име и фамилия/

дата 01.02.24 г.,

Място на издаване: Тополовград

№ и дата на удостоверението за упражняване на лесовъдска практика: 1004/22.06.13

ЗАПОЗНАТ с технологичния план: ...../попълва се след издаването на позволителното за сеч/

Лицето по чл. 108, ал. 2 от ЗГ, на което е издадено позволително за сеч № .....

.....

/трите имена, подпис, дата/

№ и дата на удостоверението за упражняване на лесовъдска практика: .....

Образец по чл. 53, ал. 6 от ИСТ

Одобрил: ..... Утвърдил: .....

/име, фамилия и подпис/ /име, фамилия / подпис .....

/попълва се само по случаите на чл. 53, ал. 4 от ИСТ/

дата: ..... г., дата: ..... г.,

№ и дата на удостоверението за упражняване на лесовъдска практика: ..... № и дата на удостоверението за упражняване на лесовъдска практика: .....

ТЕХНОЛОГИЧЕН ПЛАН № ....

За добив на дървесина от отдел ..... подотдел .....

На ТП ДГС/ДЛС/УОГС ..... /попълва се само за държавни гори/

Община .....; Землище .....;

имот с (кадастрален идентификатор/КВС) №....., /попълва се само за недържавни гори/

I. Схема за добива на дървесината от насаждението

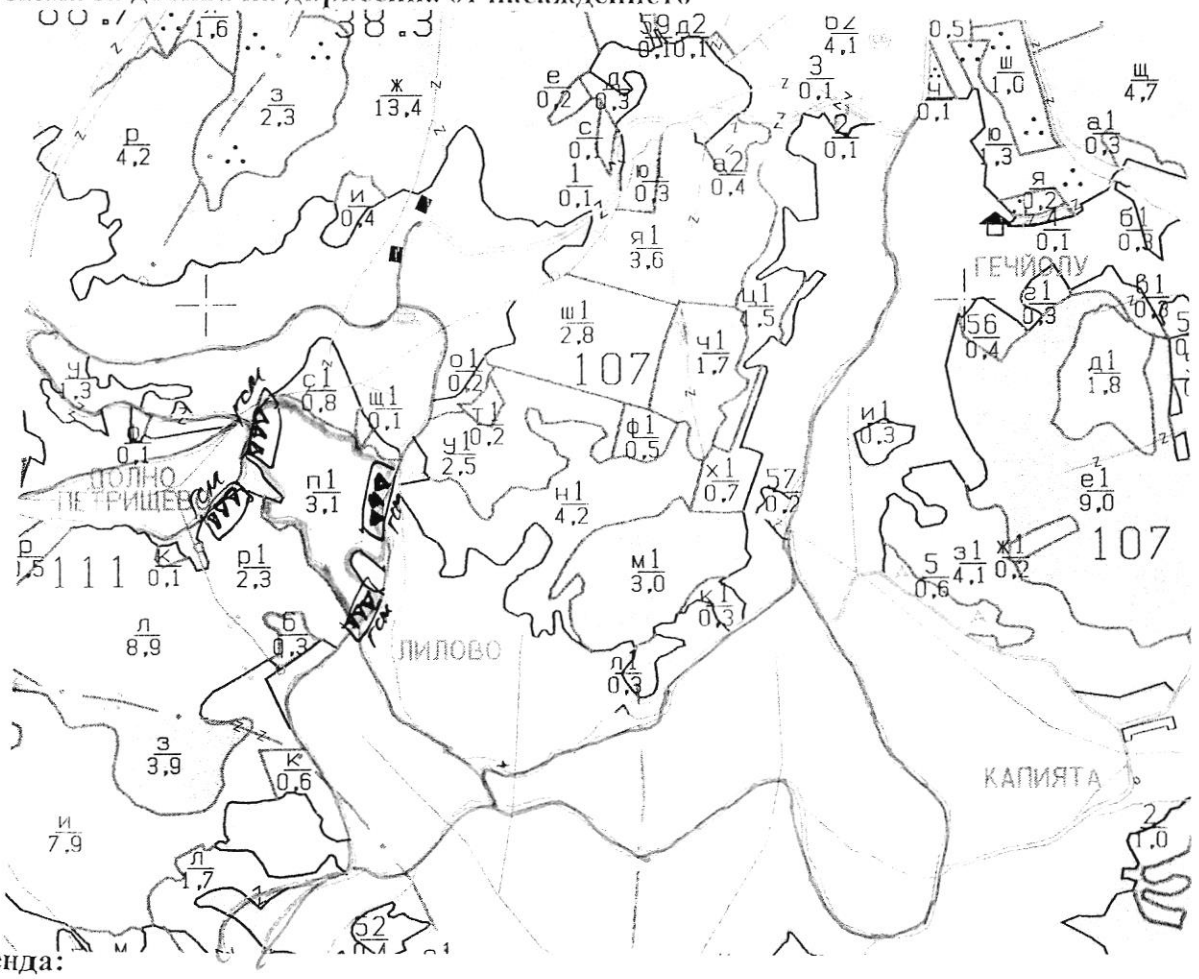

Легенда:

- ± ± ± ± проектирани коларски вр. извозни пътища
- ------ съществуващи извозни пътища
- съществуващ автомобилен път
- просека
- Граница на подотдел
- » » » » проектирани тракторни вр. извозни пътища
- ▲ ▲ ▲ временен склад
- xxxxxx трасе на въжена линия
- проектиран автомобилен път
- .....

На схемата задължително се нанасят контурите на насаждението/имота, съществуващите и проектирани временни горски пътища, просеките, просеките за въжени линии, извозни пътища, временни складове както и връзката им със съществуващата автомобилна пътна мрежа.

II. Характеристика на насаждението

1.Вид на сечта ..... / интензивност ...%

Втори вид сеч ..... / интензивност .....%

2.Площ на подотдела .....ха Размер на сечището.....ха

3. Състав по план/програма....., действителен..... см.....

4. Запас на 1-ха: с клони.....куб.м/ха, без клони .....куб. м/ха.

5. Среден наклон на терена ....градуса.

6. Очакван добив от маркираната дървесина .....лежаща маса, куб.м.

дърв. вид	БК	СМ				дърв. вид	БК	СМ				вър
категория						категория						шина
едра	36	1				дребна	4	-				
средна	30	1				дърва	30	4				

7. Наличие и характеристика на подраста преди сечта (състав, възраст, средна височина, % н покритие) Има наличие на подраст

8. Средно извозно разстояние 1 км;

9. Други характеристики на насажденията (*тоководища, сватбовища, надвечни дървета, скелетни, защитени територии, Натура 2000, защитени видове описани в доклада за гори с висока консервационна стойност, местна държавна вододайна зона, биологично разнообразие и др.*)
Натура 2000: BG 0001030 (Родопи - Западни) местообитание - 91 СА

II. Технологични указания и параметри на технологичната инфраструктура

1. Дървесината в насаждението да се добива при спазване на технологичната схема по т. I
2. Сечта ще се извършва с (моторен трион, ръчно, машини; кастренето на отсечените стъбла се извършва сечище, на временен склад) .....
3. Извозът от сечището до временните складове ще се осъществява с/с Скидър-влекач на горска техника и животинска тегленска сила на секции
на (цели стъбла, дълги/къси секции, сортименти, чипс и др.; с влачене по терена, изцяло натоварени).
с влачене по терена
4. Проектирани нови горски автомобилни пътища съгласно Наредба 5 за строителството горските територии без промяна на предназначението им: дължина .....м. широчина .....м.
5. Изграждане/ремонт на временни извозни горски пътища (вярното се подчертава):
5.1. Тракторни – допустимо разстояние между тях .....м (не по-малко от 40 м), дължина .....м широчина 4 м.
5.2. Коларски - разстояние между тях.....м (не по-малко от 40 м), дължина .....м, широчина ... м
6. Просеки за въжени линии: ..... бр.
допустимо разстояние между просеките ..... м., дължина ..... м., широчина ..... м.
7. Направа на просеки .....бр.
допустимо разстояние между тях .....м., дължина .....м., широчина ..... м.
8. Изграждане на нови временни складове (бр., площ в ха) .....
9. Мерки за опазване на оставащите на корен дървета, подраста, младиняка и почвата Опредяване здравословно състояние на оставащата дървесина
10. Начини на почистване на сечището Чрез равномерно разхвърляне отпад по цялата
11. Материалите ще се извозят до временен склад Кошница-Петрелево
когато мястото на временния склад няма данни, позволяващи точното му определяне или попада извън мащаба на схемата по т. I, се посочват географските му координати в градуси, минути и секунди.
12. Други указания: Битовите отпадъци от сечището да се изнесат на определените места извън Горските територии
Да се изнасят битовите отпадъци от сечището извън горските територии на определените за това места.
13. Всички операции по подготвителните и основните работи да се извършват съгласно изискванията на Правилника за здравословни и безопасни условия на труд в горите и правилата за противопожарна безопасност в горите.

Изготвил: Радослав Семков ..... /подпис, име и фамилия/
дата 30.05.24 г.,
Място на издаване ТП ДГС - Чепеларе
№ и дата на удостоверението за упражняване на лесовъдска практика № 4142/26.03.2011 г.

ЗАПОЗНАТ с технологичния план: ...../попълва се след издаването на позволителното за сеч/
Лицето по чл. 108, ал. 2 от ЗГ, на което е издадено позволително за сеч № .....
..... / трите имена, подпис, дата /
№ и дата на удостоверението за упражняване на лесовъдска практика: .....